



**КОМИТЕТ ИМУЩЕСТВЕННЫХ ОТНОШЕНИЙ
АДМИНИСТРАЦИИ ПЕРМСКОГО МУНИЦИПАЛЬНОГО ОКРУГА**

РЕШЕНИЕ

о размещении объектов № 2662

Пермский край
Пермский округ

06.10.2023

Комитет имущественных отношений администрации Пермского муниципального округа разрешает Публичному акционерному обществу «Россети Урал» (ИНН 6671163413, ОГРН 1056604000970, почтовый адрес: 620026, г. Екатеринбург, ул. Мамина-Сибиряка, д. 140)

размещение объекта «Строительство КТП-250/10/0,4 кВ с трансформатором мощностью 160 кВА с телемеханизацией и учетом электроэнергии, строительство ВЛ 10 кВ с установкой реклоузера, КЛ 0,4 кВ для электроснабжения объекта для сельскохозяйственного производства по адресу: Пермский край, Пермский район, Гамовское с/п, примыкает к северо-восточной границе д. Осенцы (4500051070)»

на землях государственная собственность на которые не разграничена

на срок бессрочно

Местоположение: Пермский край, Пермский муниципальный округ, д. Осенцы.

Приложение: схема предполагаемых к использованию земель или части земельного участка.

Особые условия использования:

1. При установке опор электросетевого хозяйства учесть параметры ширины проезда улично-дорожной сети, во избежание сужения полосы отвода дороги. Установить опоры на расстоянии не более 2 метров от границ земельного участка.

2. Получение разрешения на производство земляных работ.

Заместитель председателя комитета



М.В. Королева

(подпись, печать)

СХЕМА ПРЕДПОЛАГАЕМЫХ К ИСПОЛЬЗОВАНИЮ ЗЕМЕЛЬ ИЛИ ЧАСТИ ЗЕМЕЛЬНОГО УЧАСТКА

Объект: «Строительство КТП-250/10/0,4 кВ с трансформатором мощностью 160 кВА с телемеханизацией и учетом электроэнергии, строительство ВЛ 10 кВ с установкой реклоузера, КЛ 0,4 кВ для электроснабжения объекта для сельскохозяйственного производства по адресу: Пермский край, Пермский район, Гамовское с/п, примыкает к северо-восточной границе д. Осенцы (4500051070)»

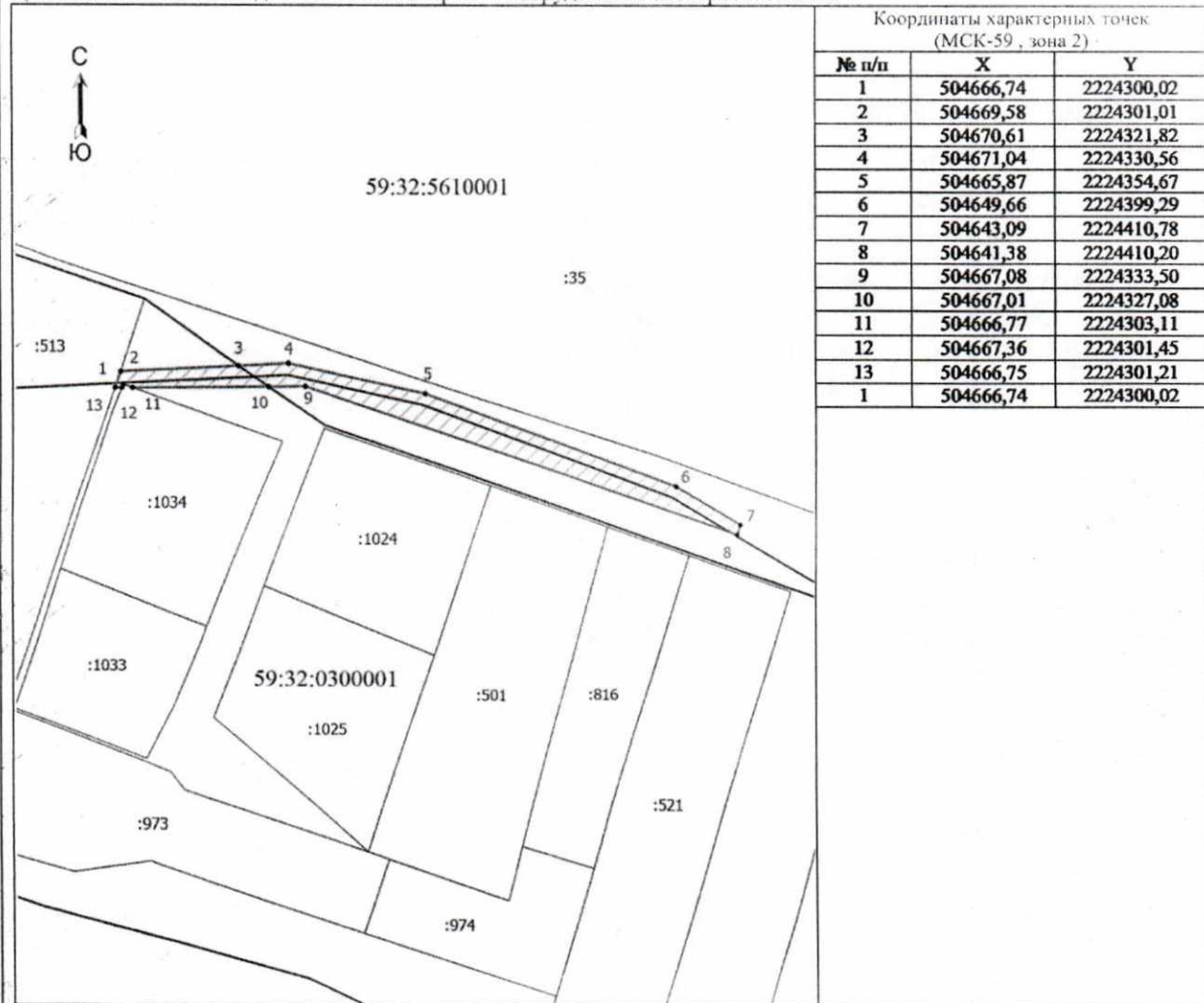
Местоположение объекта: Пермский край, Пермский муниципальный округ, д. Осенцы

Площадь земель или части земельного участка, кв.м.: 481

Категория земель: земли населённых пунктов

Вид разрешенного использования земельного участка: -

Цель использования: под объекты инженерного оборудования электроснабжения



Масштаб 1: 1000

Условные обозначения

- Граница кадастрового квартала
- Граница земельного участка, согласно сведениям из ЕГРН
- Граница предполагаемой к использованию земли или части земельного участка
- Граница сооружения, планируемого к строительству
- 59:32:0300001 - Номер кадастрового квартала
- :513 - Кадастровый номер земельного участка
- 1 - Обозначение новой характерной точки

Описание смежных землепользований:

- 1-2 59:32:0300001:513
- 2-11 неразграниченные земли
- 11-13 59:32:0300001:1034
- 13-1 59:32:0300001:513


Заявитель:  /Байдин И.В.
действующий по доверенности от 19.01.2023 № ПЗ/422-2023

СХЕМА ПРЕДПОЛАГАЕМЫХ К ИСПОЛЬЗОВАНИЮ ЗЕМЕЛЬ ИЛИ ЧАСТИ ЗЕМЕЛЬНОГО УЧАСТКА

Объект: «Строительство КТП-250/10/0,4 кВ с трансформатором мощностью 160 кВА с телемеханизацией и учетом электроэнергии, строительство ВЛ 10 кВ с установкой реклоузера, КЛ 0,4 кВ для электроснабжения объекта для сельскохозяйственного производства по адресу: Пермский край, Пермский район, Гамовское с/п, примыкает к северо-восточной границе д. Осенцы (4500051070)»

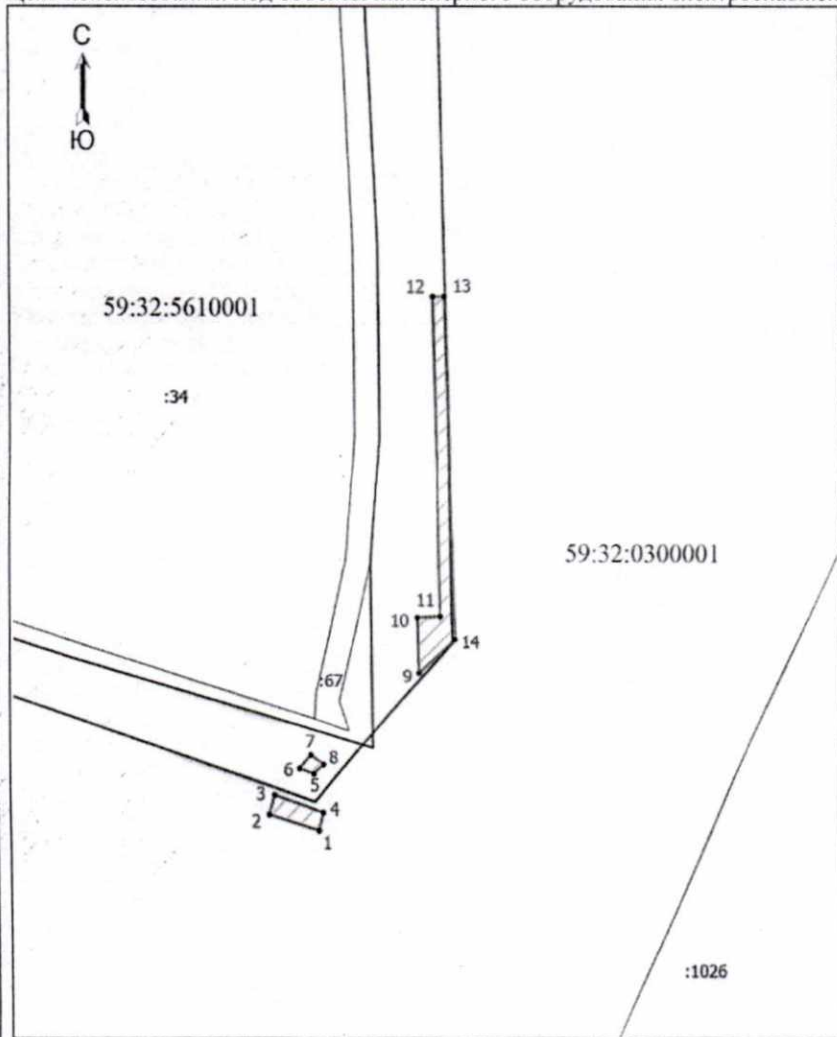
Местоположение объекта: Пермский край, Пермский муниципальный округ, д. Осенцы

Площадь земель или части земельного участка, кв.м.: 174

Категория земель: земли населённых пунктов

Вид разрешенного использования земельного участка: -

Цель использования: под объекты инженерного оборудования электроснабжения



Координаты характерных точек (МСК-59, зона 2)		
№ п/п	X	Y
1	504317,94	2225351,31
2	504320,35	2225343,32
3	504323,25	2225344,25
4	504320,65	2225352,03
1	504317,94	2225351,31
Площадь		24 кв.м
5	504326,48	2225350,63
6	504327,30	2225348,28
7	504329,43	2225350,10
8	504327,93	2225352,17
5	504326,48	2225350,63
Площадь		6 кв.м
9	504342,61	2225367,70
10	504351,63	2225367,44
11	504351,83	2225371,14
12	504402,27	2225369,97
13	504402,30	2225371,84
14	504348,13	2225373,56
9	504342,61	2225367,70
Площадь		144 кв.м

Масштаб 1: 1000

Условные обозначения

- - Граница кадастрового квартала
- - Граница земельного участка, согласно сведениям из ЕГРН
- - Граница предполагаемой к использованию земли или части земельного участка
- - Граница сооружения, планируемого к строительству

- 59:32:0300001 - Номер кадастрового квартала
- :1026 - Кадастровый номер земельного участка
- 1 - Обозначение новой характерной точки

Описание смежных землепользований:

- 1-4 неразграниченные земли
- 4-1 неразграниченные земли
- 5-8 неразграниченные земли
- 8-5 неразграниченные земли
- 9-14 неразграниченные земли
- 14-9 неразграниченные земли



 Заявитель: Байдин И.В. /Байдин И.В.
 действующий по доверенности от 19.01.2023 № ПД/422-2023

СХЕМА ПРЕДПОЛАГАЕМЫХ К ИСПОЛЬЗОВАНИЮ ЗЕМЕЛЬ ИЛИ ЧАСТИ ЗЕМЕЛЬНОГО УЧАСТКА

Объект: «Строительство КТП-250/10/0,4 кВ с трансформатором мощностью 160 кВА с телемеханизацией и учетом электроэнергии, строительство ВЛ 10 кВ с установкой реклоузера, КЛ 0,4 кВ для электроснабжения объекта для сельскохозяйственного производства по адресу: Пермский край, Пермский район, Гамовское с/п, примыкает к северо-восточной границе д. Осенцы (4500051070)»

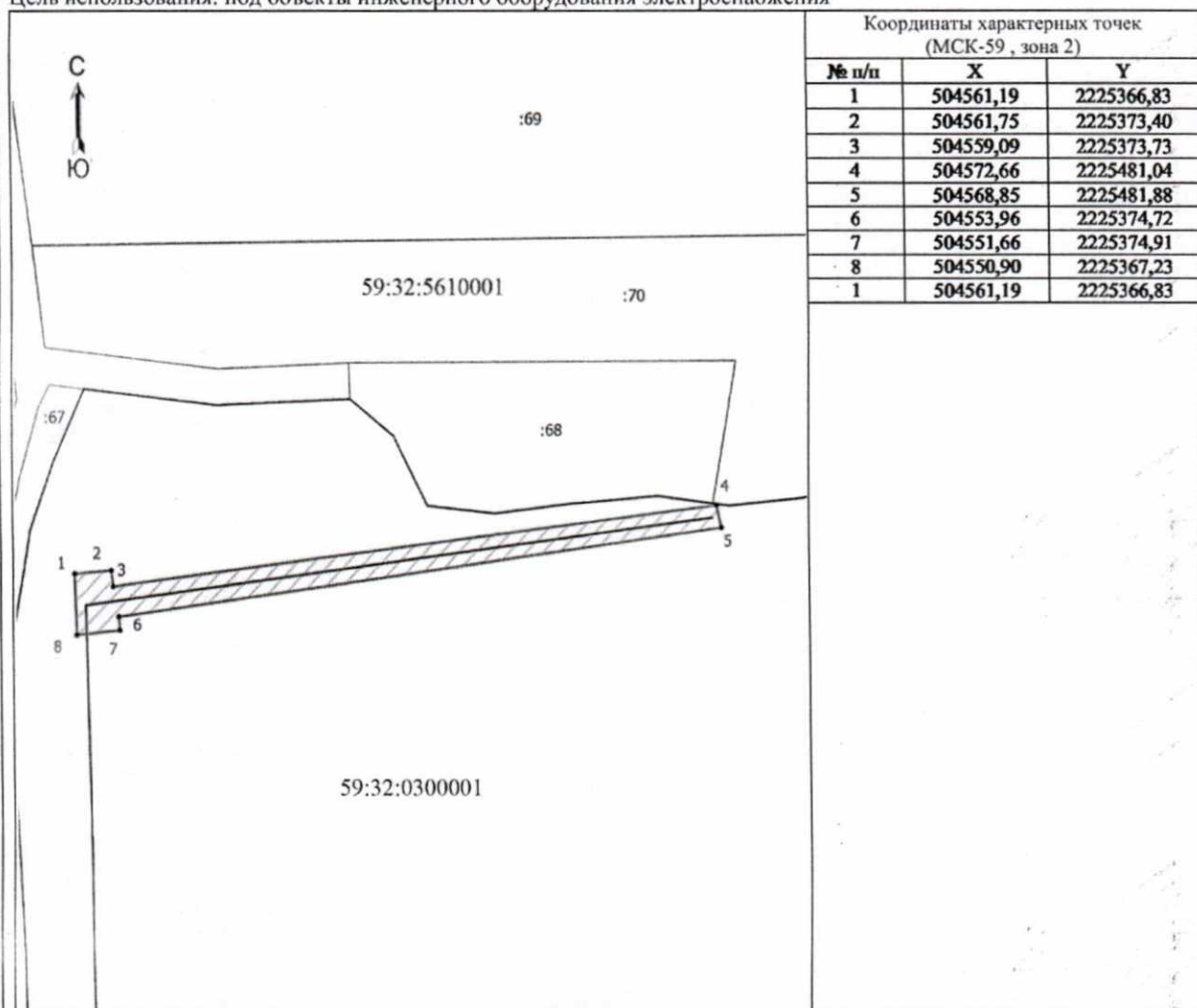
Местоположение объекта: Пермский край, Пермский муниципальный округ, д. Осенцы

Площадь земель или части земельного участка, кв.м.: 566

Категория земель: земли населённых пунктов

Вид разрешенного использования земельного участка: -

Цель использования: под объекты инженерного оборудования электроснабжения



Масштаб 1: 1000


Условные обозначения

- - Граница кадастрового квартала
- - Граница земельного участка, согласно сведениям из ЕГРН
- - Граница предполагаемой к использованию земли или части земельного участка
- - Граница сооружения, планируемого к строительству

- 59:32:0300001 - Номер кадастрового квартала
- :67 - Кадастровый номер земельного участка
- ¹ - Обозначение новой характерной точки

Описание смежных землепользований:

- 1-8 неразграниченные земли
- 8-1 неразграниченные земли

Заявитель:  /Байдин И.В.
действующий по доверенности от 19.01.2023 № ПЭ/422-2023